

# Arequipa

Guía práctica para el viajero



Catedral de Arequipa © Marylin Vergel / PROMPERÚ



[reservas@anandaviajes.com](mailto:reservas@anandaviajes.com)

# Arequipa



## Ubicación

Costa y sierra sur del Perú



## Capital

Arequipa (2335 msnm)



## Altitud

Mín.: **9** msnm (Punta de Bombón, Islay)

Máx.: **4910** msnm (Patapampa, Caylloma)



## Clima

### Temperatura

Máx.: **22,7** °C

Mín.: **9,2** °C



Ene - Mar



Abr - Ago



Set - Dic

## ¿Cómo llegar?



### Vía terrestre

Lima-Arequipa: 1009 km (16 h)

Cusco-Arequipa: 515 km (10 h)

Puno-Arequipa: 325 km (6 h)

Tacna-Arequipa: 368 km (6 h)

Moquegua-Arequipa: 227 km (4 h)



### Vía aérea

Lima-Arequipa: 1 h 15 min

Cusco-Arequipa: 1 h



📷 Catedral y plaza de Armas de Arequipa © Fernando López / PROMPERÚ



Por su arquitectura, que unifica las visiones europeas y andinas de la Colonia, Arequipa fue declarada Patrimonio Cultural de la Humanidad por la UNESCO en el año 2000.





# Arequipa

- Capital de departamento
- Capital de provincia
- Capital de distrito
- Atractivo turístico

- Límite internacional
- Límite provincial
- ===== Vía principal
- ===== Carretera asfaltada

- ===== Carretera afirmada
- ✈ Aeropuerto
- Área natural protegida
- ⚓ Puerto



Cartografía INKAFOTOS

**Ananda VIAJES**  
<https://anandaviajes.com>  
 reservas@anandaviajes.com  
 51-990101660  
 51-996953800



Escala gráfica (km)



a Ica  
a Lima

a Puno  
a Cusco

a Moquegua  
a Tacna



Volcán Chachani y campiña de Arequipa © Renzo Tasso / PROMPERÚ




El Misti, el Chachani y el Pichu Pichu son los tres volcanes que conforman el escenario natural de la ciudad y le otorgan un marco excepcional.

## Distancias

En transporte particular desde la ciudad de Arequipa hasta las ciudades de:

DESTINO	DISTANCIA	TIEMPO
Mollendo (provincia de Islay)	126 km	2 h 30 min
Chivay (provincia de Caylloma)	151 km	3 h
Camaná (provincia de Camaná)	173 km	3 h
Aplao (provincia de Castilla)	178 km	3 h
Chuquibamba (provincia de Condesuyos)	234 km	5 h
Cotahuasi (provincia de La Unión)	375 km	6 h 30 min
Caravelí (provincia de Caravelí)	382 km	8 h



 Rocoto relleno © Red Frame / PROMPERÚ

## Recorridos

 **3 días** (estadía mínima recomendada)

- ½ día** Ruta del Sillar, Tradicional campiña arequipeña
- 1 día** Centro Histórico de la ciudad, Santuario Nacional Lagunas de Mejía
- 2 días** Valle y cañón del Colca, valle de Majes (Toro Muerto y bodegas de Pisco), ascenso al volcán Misti o Chachani, playas de Camaná o Islay
- 3 a 4 días** Valle de los Volcanes, valle y cañón de Cotahuasi, Caravelí (Lomas de Atiquipa, Puerto Inca y bodegas de Pisco)



# Agenda

<b>Feb-Mar (movible)</b>	Fiesta de carnavales
<b>1 de may</b>	Fiesta de la Virgen de Chapi (Polobaya, Miraflores, Cayma y la provincia de Islay)
<b>4 de may</b>	Aniversario de Cotahuasi (provincia de La Unión)
<b>21 de jun</b>	Aniversario de Caylloma (provincia de Caylloma)
<b>15 de ago</b>	Aniversario de la ciudad de Arequipa (Arequipa)
<b>Setiembre</b>	Chaku de vicuñas (San Juan de Tarucani, Arequipa)
<b>Oct-Nov (movible)</b>	Festisabores (Arequipa)
<b>8 de dic</b>	Fiesta de la Virgen Inmaculada Concepción (Chivay, provincia de Caylloma)



## ¿Qué comer?

Arequipa tiene variedad de buenos restaurantes. Destacan las picanterías, expresión moderna y excepcional de una costumbre culinaria ancestral de la región. Además de sus tradicionales chupes, hay una variedad de platos como el rocoto relleno, el soltero de queso, la ocopa, y los domingos, el adobo arequipeño. El infaltable postre local es el exquisito queso helado. Imperdible una visita al mercado San Camilo, donde encontrarás deliciosos quesos y panes.



## ¿Qué comprar?

Arequipa es un lugar excelente para comprar prendas de exportación en fibra de alpaca, estando las fábricas establecidas en la ciudad. La tradición del artesano arequipeño perdura con sus trabajos en fierro forjado y cuero repujado, confeccionando cinturones, muebles y artículos de escritorio. El sillar también es trabajado por artesanos que tallan artículos decorativos. Si se trata de dulces, son famosos los chocolates y postres arequipeños. También se pueden encontrar licores, como piscos y anisados.









# ¿Qué conocer?

## Provincia de Arequipa

### Plaza de Armas

Conjunto arquitectónico republicano neoclásico constituido por la catedral y arcos edificadas en granito, cal y sillar. En el centro se ubica la fuente de bronce con el "Tuturutu", figura emblemática que representaría a un soldado del siglo XVI encargado de entregar los mensajes reales. El cuadro se completa con la presencia de los volcanes Misti y Chachani.

### Basílica catedral de Arequipa

*Plaza de Armas. Horario: L-S, 7:00-10:00 y 17:00-18:00; D, 9:00-13:00*

Construida entre 1621 y 1656, y reconstruida por Lucas Poblete, con un estilo neoclásico y en sillar, tras el incendio de 1844. En 1850, el obispo José Sebastián de Goyeneche mandó a adornar su interior con joyas de Francisco de Moratilla, platero de cámara de Isabel II. La catedral alberga un órgano belga de doce metros de alto e impresionantes tallados de madera, como las esculturas de los doce apóstoles y el púlpito, sostenido por un demonio con cuerpo de serpiente.

### Iglesias y conventos

Durante la Colonia se levantó la mayoría de los complejos religiosos representativos de la ciudad.

#### • Complejo de la Compañía de Jesús

*Intersección de las calles General Morán y Álvarez Thomas. Horario del templo:*

*L-V, 9:00-12:30 y 15:00-18:30, y S-D, 10:00-12:00 y 16:00-18:00. Horario de*

*la capilla de San Ignacio de Loyola: L-V, 9:00-13:00 y 15:00-18:00; S-D,*

*10:00-12:00 y 15:00-18:00. Ingreso a la capilla con boleto*

Es el mayor exponente de la arquitectura y el arte regional, combina las culturas indígena y europea. Se complementa con la capilla de San Ignacio de Loyola, cuya cúpula está decorada con pinturas vegetales.



- **Iglesia de San Agustín**

*Intersección de las calles San Agustín y Sucre*

*Horario: L-S, 9:00-13:00 y 16:00-18:00; D, 9:00-13:00*

Conserva su fachada original de la primera mitad del siglo XVIII; soportó el terremoto de 1868. Su claustro mayor albergó a la Academia Lauretana (s. XIX) y a la Universidad Nacional de San Agustín.

- **Monasterio de Santa Catalina**

*Cl. Santa Catalina 301*

*Horario: V-Mi, 9:00-17:00; J, 9:00-19:30. Ingreso con boleto*

Desde su inauguración en 1579 hasta 1970 funcionó como centro de clausura absoluta. Sus habitaciones, de distintos estilos arquitectónicos, alojaron inicialmente a mujeres criollas, mestizas e hijas de curacas. En 1964 ingresaron las primeras monjas españolas. Sus callecitas, patios, claustros y distribución de las celdas la asemeja a una pequeña ciudadela.

- **Complejo de San Francisco**

*Cl. Zela 103. Horario del templo: L-S, 16:00-20:00; D, 7:00-13:00 y 18:00-19:00*

*Horario del convento: L-S, 9:00-12:00 y 15:00-18:00. Ingreso con boleto. Horario del templo de la Tercera Orden y museo: L-S, 15:45-19:30. Ingreso con boleto*

Fue el cuarto templo y la tercera casa de religiosos en Arequipa, fundado en 1552. Sus muros están hechos de sillar y su bóveda de ladrillo. Destacan sus pinturas de la escuela cusqueña.

- **Museo de Arte Virreinal e iglesia de Santa Teresa**

*Cl. Melgar 303. Horario de la iglesia: L-S, 6:30-7:45 y D 8:00-9:50.*

*Horario del museo: L-S, 10:00-15:00*

Más de 300 años de historia atestiguados en pinturas, esculturas y otras piezas exhibe este museo vivo, pues varios de los objetos y ambientes aún son usados por las monjas para el rezo del ángelus, con cantos que los visitantes pueden oír.

- **Convento Museo La Recoleta**

*Jr. Recoleta 117. Horario: L-S, 9:00-13:00 y 14:00-17:00. Ingreso con boleto*

Es uno de los museos más completos de la ciudad. Su biblioteca tiene más de veinte mil ejemplares. Conserva una tinaja de vino de 1550 que señalaría a Arequipa como el primer productor de vino durante el virreinato del Perú.

## Casonas

Las antiguas casonas arequipeñas se distinguen por su arquitectura mestiza, de techos abovedados y amplios patios.

- **Casa Tristán del Pozo**

*Cl. San Francisco 108. Horario: L-V, 9:00-18:00 y S, 9:00-13:00*

- **Casa Goyeneche**

*Cl. La Merced 205. Horario: L-V, 9:00-13:00 y 14:00-16:45*

- **Casa del Moral**

*Cl. Moral 318. Horario: L-S, 9:00-17:00. Ingreso con boleto*

## Museos

Como importante centro cultural y turístico del país, la ciudad de Arequipa cuenta con museos de arqueología, historia colonial y arte.

- **Museo Santuarios Andinos de la Universidad Católica de Santa María**

*Cl. La Merced 110. Horario: Ma-S, 9:00-18:00 y D, 9:00-14:00.*


*Ingreso con boleto*

De mayo a diciembre se exhibe a Juanita, la momia inca con más de 500 años de antigüedad, conservada en excelentes condiciones.

- **Museo de La Catedral**

*Plaza de Armas. Horario: L-S, 10:00-16:15. Ingreso con boleto*



 Mirador de Yanahuara © Alex Bryce / PROMPERÚ

- **Museo Arqueológico José María Morante de la Universidad Nacional de San Agustín**

*Cl. Álvarez Thomas 200. Horario: L-V, 8:30-13:00 y 14:00-15:15*

*Ingreso con boleto*

- **Museo Histórico Municipal Guillermo Zagarra Meneses**

*Plaza San Francisco 407. Horario: L-V, 8:00-15:00. Ingreso con boleto*

- **Casa Museo Mario Vargas Llosa**

*Av. Parra 101. Horario: L-V, 8:00-15:00 (visita grupal). Ingreso con boleto*

- **Casa Museo Arequipa - Museo de Arte Contemporáneo**

*Alameda San Lázaro 120. Horario: L-V, 9:00-15:00. Ingreso con boleto*

## **Barrios tradicionales**

El barrio San Lázaro muestra estrechos pasajes, pequeñas plazas y amplias casas. El barrio del Solar, los Tambos de Bronce, El Matadero y La Cabezona fueron escenarios de ferias y trueques, recintos que destacan por la arquitectura colonial.



## Mirador de Yanahuara

*A 2 km al norte de la ciudad de Arequipa*

Construido en el siglo XIX, tiene una excepcional vista de la ciudad y de su guardián, el volcán Misti. En sus arcos aparecen grabadas palabras de reconocidos arequipeños. Los miradores de Sachaca y Carmen Alto también ofrecen hermosos paisajes.

## Distrito de Cayma

*A 4 km al noroeste de la ciudad de Arequipa (10 min en auto)*

Conocido también como el balcón de Arequipa por su vista privilegiada de toda la ciudad. Su principal atractivo es el templo de San Miguel Arcángel, construido en 1730, por su fachada mestiza y su colección de cuadros de la escuela cusqueña.

## Canteras de sillar

*Distritos de Cerro Colorado y Uchumayo, 12 km al noroeste de la ciudad de Arequipa (40 min en auto)*

En las laderas del volcán Chachani nace la quebrada de Añashuayco, que desemboca en la margen derecha del río Chili. Hace millones de años, una gran explosión sobre la superficie terrestre dio origen a la ignimbrita o sillar. La presencia de las canteras de sillar y del maestro cantero ofrecen al turista una experiencia inolvidable, teniendo en cuenta que la actividad artesanal del cantero ha sido declarada Patrimonio Cultural Inmaterial de la Nación.

## Baños termales de Yura

*A 25 km al noroeste de Arequipa (1 h en auto). Horario: L-V, 8:00-14:00; S, D y feriados 7:00-16:00. Ingreso con boleto*

Las aguas provienen del volcán Chachani y son reconocidas por sus propiedades terapéuticas. La temperatura del agua fluctúa entre 23 °C y 28 °C. El complejo cuenta con servicios de hospedaje y alimentación.

## Distrito de Tiabaya

*A 10 km al suroeste de la ciudad de Arequipa (25 min en auto)*

En este valle fértil destacan los pueblos tradicionales de Los Tunales y Alata. Desde inicios del siglo XX destaca la tradicional Fiesta del Cuasimodo.

## Mansión del Fundador

*A 9 km al sureste de la ciudad de Arequipa (25 min en auto)*

*Horario: L-D, 9:00-17:00. Ingreso con boleto*

Es una de las casonas más representativas de la región. Se dice que el fundador de la ciudad, Garcí Manuel de Carbajal, mandó a construir esta mansión de sillar para su hijo. En 1785, fue remodelada por Juan Crisóstomo de Goyeneche y Aguerreverre, para adquirir el aspecto señorial que luce hasta hoy.

## Pueblo y molino de Sabandía

*A 9 km al sureste de la ciudad de Arequipa (30 min en auto)*

*Horario: L-D, 9:00-17:00. Ingreso con boleto*

Sabandía es un pueblo tradicional con algunas casas que aún conservan estructuras de estilo colonial y republicano, y está rodeado por los volcanes Misti y Pichu Pichu. Es conocido por las peleas de toros que se celebran hasta la fecha. El molino es una casona de vistosos balcones, construida en 1621 íntegramente en sillar. Durante el recorrido es posible conocer cómo se procesaba el trigo en los molinos de piedra.

## Distrito de Characato

*A 12,5 km al sureste de la ciudad de Arequipa (35 min en auto)*

Conocido por sus tradicionales picanterías. Su suelo es fértil y con abundante agua, propicio para practicar la agricultura. Se recomienda la visita a su hermosa iglesia colonial.

## Distrito de Yarabamba

A 23,5 km al sureste de la ciudad de Arequipa (50 min en auto)

La mansión de los Arenas y Pinto y la casona colonial Rivera y Echevarría son las construcciones más importantes. Se recomienda visitar también el anexo de Sogay, pueblo pintoresco de estrechas calles y hermosos paisajes, y disfrutar de una caminata hacia la catarata de Sogay.

## Distrito de Quequeña

A 26 km al sureste de la ciudad de Arequipa (40 min en auto)

En la quebrada de Huanaqueros hay petroglifos que evidencian que ha sido poblado desde tiempos antiguos. La Casa de los Mártires de Quequeña es un museo de sitio que narra la guerra del Pacífico a través de acuarelas. Son atractivas también la iglesia, la alameda de los Muertos y la de los Sauces.

## Santuario de la Virgen de Chapi

Distrito de Polobaya, 60 km al sureste de Arequipa (2 h en auto)

Miles de fieles llegan cada 1 de mayo al recinto de la Patrona de Arequipa. Polobaya recibe uno de los peregrinajes más importantes del sur del país.

## Zoo Mundo

Distrito de Paucarpata, 13 km al noreste de Arequipa (35 min en auto)

Horario: L-D, 9:00-17:00. Ingreso con boleto

Cuenta con una gran cantidad de especímenes, muchos de los cuales fueron reproducidos en cautiverio.

## Balneario de Jesús

Distrito de Paucarpata, 13 km al noreste de Arequipa (35 min en auto)

Sus aguas mineromedicinales tienen propiedades terapéuticas; el contenido de gases del agua brotan naturalmente en forma de burbujas. Tiene pozas individuales, familiares, tina de hidromasajes y una piscina semiolímpica.

## Distrito de Chiguata

A 27 km al noreste de la ciudad de Arequipa (1 h en auto)

Chiguata significa 'frío todo el año'. Este distrito fue fundado en 1540 por el encomendero Diego Hernández. Se puede llegar caminando a todos sus lugares turísticos: el templo del Espíritu Santo, los centros arqueológicos y su bosque de queñuales.

## Reserva Nacional de Salinas y Aguada Blanca

A 80 km al noreste de Arequipa (1 h 30 min en auto)

Sus casi 367 mil hectáreas se extienden por las provincias de Arequipa y Caylloma (Arequipa) y General Sánchez Cerro (Moquegua). Su punto más alto está a 6075 msnm (volcán Chachani) y el más bajo a 2800 msnm. Los volcanes Misti (5825 msnm) y Pichu Pichu (5664 msnm) también se encuentran dentro de sus límites. La vicuña es la especie más representativa de la reserva. Durante el segundo semestre del año se puede participar del *chaku* o esquila de vicuñas.

### • Cuevas de Sumbay

Distrito de Yanahuara, 93,3 km al norte de la ciudad de Arequipa (1 h 45 min en auto)


Alberga más de 500 pinturas de arte rupestre con figuras humanas y de animales. Fueron descubiertas en 1968 y tienen una antigüedad de 6000 a 8000 años aproximadamente.

### • Laguna Salinas

Distrito de San Juan de Tarucani, 70,5 km al noreste de Arequipa (3 h en auto)

A 4300 msnm se encuentra la laguna más extensa de toda la región (6182 ha). Por la gran variedad de aves silvestres que la habitan, como la parihuana (andina, común y James), es el destino ideal para los avituristas. En época seca, la afloración de sal produce un efecto de espejismo y, con un poco de ingenio, se logra capturar lindas imágenes.



 Aguas termales en el Colca © Gihan Tubbeh / PROMPERÚ

## Provincia de Caylloma

### Valle y cañón del Colca

*Chivay, a 151 km al noroeste de Arequipa (3 h en auto). Ingreso con boleto.*

*Pueblos de la margen izquierda: Chivay, Yanque, Achoma, Maca, Pinchollo y Cabanaconde. Margen derecha: Coporaque, Ichupampa, Lari, Madrigal y Tapay. Parte alta: Tuti, Callalli, Sibayo y Tisco*

Con 3200 metros de profundidad, es uno de los cañones más profundos del planeta. Estuvo habitado por las etnias collagua y cabana. Los pueblos actuales se distinguen entre sí por los sombreros y el bordado de la vestimenta de sus habitantes, arte declarado Patrimonio Cultural de la Nación. Los 20 distritos que integran el valle del Colca ofrecen grandes atractivos: caminatas, deportes de aventura, recorrido a iglesias y templos con más de 400 años de antigüedad. Algunos pueblos supieron recuperar sus tradiciones y costumbres, como la danza del Wititi, declarada Patrimonio Cultural Inmaterial de la Humanidad por la UNESCO, que puede observarse gracias a iniciativas de turismo comunitario.

Desde el mirador de la Cruz del Cóndor, se contempla el vuelo majestuoso del cóndor, una de las aves más grandes del mundo capaz de volar. La oferta de *lodges* ha proliferado en la zona, que cuenta con fuentes naturales de aguas termales con propiedades relajantes.

La UNESCO ha declarado recientemente geoparque al Colca y los volcanes de Andagua, siendo el primero en recibir esta nominación en el país.



# Provincia de Castilla

## Valle de Majes

*Distrito de Aplao, 178 km al oeste de Arequipa (3 h en auto)*

Ofrece una vista impresionante del río Majes, donde se puede realizar canotaje y degustar de la gastronomía a base de camarones. Se puede visitar las huellas de dinosaurio de Querulpa y disfrutar de un recorrido por parte de la Ruta del Pisco, visitando diferentes viñedos y bodegas productoras de nuestra bebida bandera.

### • Petroglifos de Toro Muerto

*Distrito de Uraca, 163 km al oeste de Arequipa (2 h 30 min en auto)*

*Ingreso con boleto*

En enormes bloques de sillar aparecen figuras antropomorfas, zoomorfas, geométricas y mitológicas que componen el complejo arqueológico de petroglifos más importante del país. Los dibujos fueron trazados a través de técnicas como el golpeado, rayado, frotado, desastillado y grabado a percusión. Pertenecieron a las culturas Wari, Collagua e Inca.

## Valle de los Volcanes

*Distrito de Andagua, 323 km al noroeste de la ciudad de Arequipa (9 h en auto)*

Se han identificado 36 volcanes de entre 10 y 300 m de alto. Los más emblemáticos son los Mellizos, desde cuya cima se puede apreciar el pueblo de Andagua y su campiña, y el volcán Kallana Mauras. Se recomienda visitar la ciudadela y el mirador de Antaymarca, el mirador de Soporó, entre otros lugares turísticos.

### • Orcopampa

*A 349 km al noroeste de Arequipa (9 h en auto)*

El distrito de Orcopampa es actualmente el centro minero más importante de la zona. Se puede disfrutar de los baños termales de Huancarama y las impresionantes cataratas congeladas de Panagua, donde se observan animales silvestres, como la vizcacha.

### • Laguna de Mamacochoa

*Distrito de Ayo, 40 km al sureste de Andagua (90 min en auto)*

Es un verdadero oasis con una increíble biodiversidad. Alimentada por las aguas subterráneas del río Andagua, es un refugio de vida en medio del agreste paisaje volcánico. Se pueden apreciar varias especies de aves y murciélagos, y una pequeña población de nutrias, conocidas en la zona como *huallaques*, de especial interés científico.



## Provincia de La Unión

### Reserva Paisajística Subcuenca del Cotahuasi (valle y cañón de Cotahuasi)

*A 375 km al noroeste de Arequipa (6 h 30 min en auto)*

El cañón de Cotahuasi tiene 3535 m y es considerado uno de los más profundos del Perú. Por su diversidad de flora y fauna, es ideal para realizar caminatas y practicar aviturismo, pesca y parapente. El recorrido desde la ciudad de Arequipa ofrece un hermoso paisaje en el que sobresale el volcán Coropuna (6425 msnm), el más alto de la región y el tercero del país, que se refleja en las cristalinas aguas de la laguna de Pallarcocha. Se recomienda visitar la catarata de Sipia (caída de agua de 150 m), miradores naturales con impresionantes paisajes, formaciones geológicas, aguas termales y zonas de abundante vegetación.

---

## Provincia de Islay

### Distrito de Mollendo

*A 126 km al sur de Arequipa (2 h 30 min en auto)*

La capital de la provincia se caracteriza por sus pintorescas calles con casonas de madera. En la antigua estación de tren se encuentra el museo Chiribaya, que exhibe cerámicas y textiles de la cultura del mismo nombre. Desde el malecón Ratti, sobre el acantilado, se tiene una hermosa vista del circuito de playas.

### Distrito de Mejía

*A 16 km al sureste de Mollendo (15 min en auto)*

Antiguas casonas coloniales y republicanas se entremezclan con construcciones modernas. Entre sus playas más populares están El Conto y Motobomba.

### Santuario Nacional Lagunas de Mejía

*A 20 km al sureste de Mollendo (20 min en auto). Ingreso con boleto*

Miles de aves migratorias, como el playero blanco, encuentran refugio en esta zona costera de 690,6 ha. Conforman también la fauna del lugar sapos, lagartijas y el zorro costero. En sus aguas hay lisas y pejerreyes.

### Punta de Bombón

*A 23 km al sureste de Mejía (40 min en auto)*

Destaca por sus playas de arena fina y aguas mansas. Lugar ideal para acampar.

---

## Provincia de Camaná

### Playas de Camaná

*A 173 km al suroeste de Arequipa (3 h en auto)*

En este valle se asentaron las culturas Nasca, Paracas, Wari, Collagua, Chuquibamba e Inca, y en 1539 se fundó la Villa Hermosa de Camaná. Playas como La Punta, Cerrillos, El Chorro, Las Cuevas, Quilca, La Miel, Arantas, Honoratos y La Playuela son visitadas por aficionados a deportes acuáticos, como la pesca deportiva y el surf.

# Provincia de Caravelí

## Playas de Caravelí

*A 382 km al noroeste de Arequipa (8 h en auto)*

Aquí se desarrollaron culturas preíncas e incas, como lo demuestran los vestigios encontrados en la quebrada de la Waca o Puerto Inca, donde se habría realizado el acopio y trueque de productos costeros y andinos. También se observan restos del camino inca que conduciría a la ciudad de Cusco. Durante la Colonia, se dieron las primeras plantaciones de vid y trigo: hoy sus bodegas mantienen la tradición y forman parte de la Ruta del Pisco. Caravelí tiene playas apacibles de aguas transparentes, lomas costeras con gran diversidad biológica, grandes dunas y fósiles marinos encontrados en el desierto de Sacaco, con una antigüedad de diez millones de años.





# Arequipa

## Centro de la ciudad



- Zona urbana
- Vía férrea
- Río principal

- 1 Catedral de Arequipa y museo
- 2 Complejo de la Compañía de Jesús
- 3 Complejo de San Francisco
- 4 Iglesia de San Agustín
- 5 Monasterio de Santa Catalina
- 6 Convento Museo La Recoleta
- 7 Museo de Arte Virreinal e iglesia de Santa Teresa
- 8 Iglesia de Santo Domingo
- 9 Iglesia de La Merced
- 10 Casa del Moral
- 11 Casa Goyeneche
- 12 Casa Tristán del Pozo
- 13 Museo Arqueológico José María Morante de la Universidad Nacional de San Agustín
- 14 Museo Santuarios Andinos de la Universidad Católica de Santa María
- 15 Museo Histórico Municipal Guillermo Zegarra Meneses
- 16 Tambo de La Cabezona
- 17 Tambos de Bronce y El Matadero
- 18 Mirador de Yanahuara
- 19 Casa Museo Mario Vargas Llosa
- 20 Casa Museo Arequipa-Museo de Arte Contemporáneo

- IPERÚ
- Policía de turismo
- Correo
- Atención médica
- Municipalidad






Información y Asistencia al Turista  
*Tourist Information and Assistance*

**Contáctenos:**

**24 horas**

 (+51)996953800  
(+51)990101660



reservas@anandaviajes.com  
gerencia@anandaviajes.com  
reservasanandaviajes@gmail.com



<https://anandatrapelperu.com>



PERÚ

Ministerio  
de Comercio Exterior  
y Turismo

