

Puno

Guía práctica para el viajero



Isia Taquile © Gihan Tubbeh / PROMPERÚ



reservas@anandaviajes.com

Puno



Ubicación

Sierra sur del Perú,
frontera con Bolivia



Capital

Puno (3827 msnm)



Altitud

Mín.: **820** msnm (Lanlacuni Bajo)

Máx.: **4725** msnm (San Antonio de Esquilache)



Clima

Temperatura

Máx.: **14** °C

Mín.: **3** °C



Dic-Mar



Mar-Jun



Jun-Set



Set-Dic

¿Cómo llegar?



Vía terrestre

Lima-Arequipa-Cabanillas-Juliaca-Puno: 1320 km (21 h)

Cusco-Juliaca-Puno: 389 km (7 h)

Arequipa-Santa Lucía-Cabanillas-Juliaca-Puno: 325 km (6 h)

Tacna-Moquegua-Laraqueri-Puno: 415 km (7 h)

Puerto Maldonado-Mazuco-Macusani-Juliaca-Puno: 823 km (12 h)



Vía aérea

Lima-Juliaca: 1 h 40 min



Vía férrea

Cusco-Puno: 10 h



Complejo arqueológico de Sillustani © Fernando López / PROMPERÚ



Puno es una región de historias, leyendas, paisajes inolvidables y pueblos hospitalarios. Alberga complejos arqueológicos, hermosos templos y fiestas alrededor del lago Titicaca, el lago navegable más alto del mundo.

Puno

-  Capital de departamento
 -  Capital de provincia
 -  Capital de distrito
 -  Atractivo turístico
 -  Límite internacional
 -  Límite provincial
 -  Vía principal
 -  Carretera asfaltada
 -  Carretera afirmada
 -  Aeropuerto
 -  Vía férrea
-
-  Área natural protegida
 -  Lago o laguna

Aprobado por RD 0334/RE del 24 de noviembre de 2017. Los límites señalados no prejuzgan sobre los límites internacionales.





Distancias

En transporte particular desde la ciudad de Puno hasta las ciudades de:

DESTINO	DISTANCIA	TIEMPO
Ilave (provincia de El Collao)	54 km	1 h
Juli (provincia de Chucuito)	79 km	1 h 20 min
Yunguyo (provincia de Yunguyo)	128 km	2 h 30 min
Juliaca (provincia de San Román)	44 km	50 min
Lampa (provincia de Lampa)	79 km	1 h 30 min
Huancané (provincia de Huancané)	99 km	2 h
Putina (provincia de San Antonio de Putina)	124 km	2 h 15 min
Azángaro (provincia de Azángaro)	137 km	2 h
Ayaviri (provincia de Melgar)	137 km	2 h 30 min
Moho (provincia de Moho)	138 km	2 h 30 min
Macusani (provincia de Carabaya)	256 km	4 h
Sandia (provincia de Sandia)	272 km	6 h

Recorridos

3 días  (estadía mínima recomendada)

½ día	Recorrido en la ciudad de Puno Plaza de Armas, catedral, casonas coloniales, templos, museos, miradores y puerto lacustre
½ día	Recorrido arqueológico: Sillustani, Cutimbo, Molloco, Pukara y Willka Uta
½ día	Paseo por el lago Titicaca: Chimu, islas flotantes de los Uros y Titino
1 día	Recorrido natural e islas Reserva Nacional del Titicaca, islas Taquile y Tikonata
1 día	Pueblos tradicionales: Lampa / Pucará / Ayaviri / Putina
1 día	Recorrido por templos coloniales: Chucuito, Juli y Pomata
2 días	Islas Suasi y Amantaní, penínsulas de Chucuito (comunidad Luquina Chico) y Capachica (comunidades de Llachón, Ccotos y Chifrón)
8 días	Excursión por el Parque Nacional Bahuaja Sonene
1 día	Corredores y circuitos turísticos: Aymara / Quechua / Circuito Cordillerano



Agenda

1-14 de febrero	Festividad Virgen de la Candelaria (ciudad de Puno)
Febrero-marzo	Carnaval de Juliaca (provincia de San Román)
3-10 de mayo	Festividad de las Cruces y Feria de las Alasitas (provincias de San Román y Puno)
Julio	Festival Nacional e Internacional Tinajani (distrito de Ayaviri)
Agosto	Festividad Virgen María de la Asunción "Wajcha" (distrito de Chucuito)
10 de octubre	Festividad San Francisco de Borja "Tata Pancho" (provincia de Yunguyo)
3-5 de noviembre	Aniversario de la fundación de la ciudad de Puno
8 de diciembre	Festividad Virgen Inmaculada Concepción (provincias de Lampa y Chucuito)



¿Qué comer?

Los cereales andinos están presentes en preparaciones regionales como el pesque de quinua (puré de quinua servido con leche y queso), la mazamorra de quinua y el chairo (sopa a base de chuño, carne de res y de cordero, chalona, papa, habas, zapallo y trigo). Otros platos representativos son el kancacho (cordero al horno macerado con ají y aceite), el chicharrón de alpaca (carne de alpaca frita, acompañada con chuño y papas) y el thimpu de carachi o trucha (pescado, papas y chuño, todo sancochado en hierbas y acompañado con ají). Se recomienda probar el café orgánico de gran calidad que se produce en la zona.



¿Qué comprar?

Los tejedores puneños trabajan finamente la cotizada fibra de alpaca para hacer maravillosos textiles. Los artesanos también crean instrumentos musicales como el siku y el charango; así como, *souvenirs* de danzas de la región y productos hechos en totora. Además, imposible dejar de mencionar los populares toritos de Pucará, que simbolizan la protección del hogar.



📷 Danzantes en la isla Taquile © Alex Bryce / PROMPERÚ



La isla de Taquile es uno de los lugares donde se desarrolló el Sikuri: danza acompañada por la percusión de los bombos y la melodía de los sikus (instrumentos musicales de viento).



¿Qué conocer?

Provincia de Puno

Catedral

Plaza de Armas. Horario: Mi-L, 8:30-12:00 y 16:00-18:00

Templo de estilo barroco mestizo levantado en el siglo XVII en advocación a la Virgen de la Inmaculada Concepción. En su fachada, esculpida en granito, predominan los motivos andinos.

Casa del Corregidor

Jr. Deustua 576. Horario: L-D 7:30-22:00. Tel. 994-937-576


Casona colonial de una tradicional arquitectura puneña. Actualmente, es un espacio donde se realizan actividades culturales y se vende artesanía. Además, cuenta con un café bar.

Museo Municipal Carlos Dreyer


Jr. Conde de Lemos 289.

Horario: L-V, 9:00-18:00 y S, 9:00-16:00. Ingreso con boleto

Sus diferentes salones reúnen piezas de cerámica, plata, oro (como las halladas en Sillustani), textiles y esculturas de piedra de origen preíncá, inca, colonial y republicano. Además, exhibe una colección de monedas antiguas y documentos relativos a la fundación de la ciudad.





 Islas flotantes de Los Uros, lago Titicaca © Gihan Tubbeh / PROMPERÚ

Balcón del Conde de Lemos

Esquina de los jirones Deustua y Conde de Lemos

En esta casa construida hacia fines de la primera mitad del siglo XVII se alojó el virrey Conde de Lemos, durante los disturbios de las minas de Laykakota.

Museo de la Coca y Costumbres

Jr. Ilave 581. Horario: L-S, 9:00-19:00. Tel. 981-908-686. Ingreso con boleto

Cuenta con tres salas: en la primera se exhiben documentales de introducción a la historia de la hoja de coca y danzas de la región Puno; en la segunda, la historia de la hoja de coca en forma cronológica, con réplicas de huacos y ofrendas; en la tercera, los trajes más representativos de las danzas tradicionales de la región.

Cerro Huajsapata

A 4 cuadras de la plaza de Armas, hacia el oeste

Coronado por una estatua de Manco Cápac, fundador del Imperio inca, este mirador natural ofrece una vista privilegiada de la ciudad y del lago Titicaca. Se cree que sus cavernas conforman caminos subterráneos que conducen al Qoricancha, en la ciudad de Cusco.

Mirador Kuntur Wasi

A 2 km al centro de la ciudad (15 min en auto)

Voz quechua que significa 'casa del cóndor'. Tras subir una larga escalinata se accede a este mirador para obtener una vista de la ciudad y del lago Titicaca.

Templo San Juan Bautista - Santuario Virgen de la Candelaria

Parque Pino, centro de la ciudad.

Horario: L-S, 8:30-13:00 y 15:30-18:00; D, 6:00-12:30 y 17:00-21:00

En el altar de esta construcción de estilo republicano se encuentra la imagen de la Virgen de la Candelaria, patrona de Puno, una de las imágenes más veneradas del sur andino. Su festividad es en febrero y es una de las más importantes del Perú. Fue declarada Patrimonio Inmaterial de la Humanidad por la UNESCO.

Arco Deustua

Jr. Independencia, cuadra 2

Arco de piedra labrada que rinde homenaje a los héroes de la Independencia.



Centro de Interpretación de Eco Artesanías de Totora Titikaka - Chimu

Ubicado en el kilómetro 8,5 de la Panamericana Sur, vía Puno-Chucuito

Expone artesanía decorativa y utilitaria regional hecha en base a la totora, promoviendo su uso responsable y la protección de las especies del ecosistema alrededor del lago Titicaca. Cuenta con un taller donde se puede participar en la selección y técnicas de tejido de la totora.

Parque mirador Puma Uta

A 3 km al noroeste de la ciudad (20 min en auto)

Voz quechua que significa 'casa del puma'. Por eso, sobre una fuente que simboliza el lago Titicaca, luce un monumento que representa al puma como el protector de los Andes.

Museo Naval

Av. El Sol 725

Aborda la navegación en embarcaciones de hierro en el lago Titicaca a través de la exposición de documentos históricos acerca de la navegación marítima y de la situación del lago Titicaca desde tiempos preíncas hasta la actualidad. También exhibe maquetas y fotografías de embarcaciones emblemáticas como el vapor Yavarí, el Huáscar y el BAP Puno.

Malecón ecoturístico Bahía de los Incas

A 12 cuadras de la plaza de Armas, a orillas del lago Titicaca

Por su ubicación, este paseo peatonal tiene una hermosa vista del lago. Ahí se encuentran las *sukankas* o *intihuatanas*, empleadas por las culturas preíncas como relojes solares, para señalar los lugares donde se llevarían a cabo los sacrificios rituales y para delimitar las tierras de las comunidades.

Buque museo Yavarí

Muelle del hotel Sonesta Posadas del Inca

Nave de hierro británica de la década de 1860 que fue trasladado desde la costa hasta el Altiplano en 2766 piezas. El recorrido por los compartimentos exhibe accesorios originales del buque, así como documentos, mapas y maquetas representativas de la época.

Lago Titicaca

A 12 cuadras de la plaza de Armas

En la cosmovisión andina este lago es muy importante, pues además de ser una fuente de donde las comunidades extraen recursos naturales, según las leyendas, de sus aguas emergieron Manco Cápac y Mama Ocllo, hijos del dios Sol y fundadores del Imperio inca.

Con 3810 msnm, el Titicaca es el lago navegable más alto del mundo. La soberanía de este lago es compartida por el Perú y Bolivia. En el lado peruano están las islas naturales Amantani, Taquile, Tikonata, Suasi, Soto y Anapia, y algunas artificiales, como las de los Uros, Uros Titino y Chimú. Los totorales que emergen del lago son refugio de aves y peces nativos, como carachis, ispis, mauris y suches.

Reserva Nacional del Titicaca

Ubicada en las provincias de Puno (a 3 km del puerto lacustre de Puno, punto de ingreso a la Zona Protegida Río Wily) y Huanacané al noreste del lago Titicaca.

Visitas previa coordinación con la jefatura de la reserva, tel. (051) 368-559

Ocupa 36 180 hectáreas que protegen los recursos naturales del ecosistema del lago Titicaca, como sus 12 variedades de plantas acuáticas, entre las que están la totora y el llacho. Además, entre las especies de aves destaca el zambullidor del Titicaca, una especie endémica protegida por la Ley.

Islas flotantes de los Uros

A 5 km al este del puerto de Puno (20 min en embarcación a motor)

Conformada por más de 100 islas habitadas por familias uro-aimaras. Las viviendas tradicionales se construyen y techan con esteras de totora que crece en el lago. Los pobladores de estas islas practican pesca artesanal, caza silvestre, hacen artesanía con totora y telares, y ofrecen paseos en balsas de totora.

Isla Taquile

A 35 km al este del puerto de Puno (3 h en embarcación regular / 1 h 30 min en embarcación rápida)

La temperatura en esta isla varía entre 7 °C y 23 °C. Antiguamente fue habitada por culturas preincas y, desde la Colonia hasta los primeros años del siglo pasado, fue un centro de prisión política. En 1970 la isla fue declarada propiedad exclusiva de los taquileños, creadores de un fino arte textil que ha sido declarado Patrimonio Cultural Inmaterial de la Humanidad por la UNESCO.

Isla Amantani

A 36 km al noreste del puerto de Puno (3 h 30 min en embarcación a motor)

A 3817 msnm, en sus 9,28 km² de superficie, abundan plantas medicinales, como la muña, cantuta, salvia, tola y patamuña. Los miembros de las diez comunidades que la habitan se dedican al cultivo de papa, maíz, oca, quinua, habas y arvejas, así como a la producción de textiles y piezas de artesanía talladas en piedra. En el punto más alto, hay dos miradores naturales desde donde se aprecia la inmensidad del lago y algunas construcciones prehispánicas.

Complejo arqueológico de Sillustani

A 34 km al norte de la ciudad de Puno (35 min en auto).

Horario: L-D, 8:30-17:30. Ingreso con boleto

En esta área se levantan *chullpas* ("torreones") de piedra, de hasta 12 m de altura, donde se encontraron restos funerarios de las principales autoridades del señorío Colla. Las piedras se unen con maestría y encajan a la perfección, la circunferencia de su base es menor que la parte superior. Se ofrecen paseos en bote por la laguna Umayo, una relajante manera de disfrutar el paisaje.

Península de Capachica

A 58 km al noreste de la ciudad de Puno (1 h en auto)

Esta península está habitada por 16 comunidades que ofrecen servicios de turismo vivencial a los visitantes. Sus localidades cuentan con hermosos paisajes, como las playas de Chifrón.

Llachón

A 74 km al noreste de la ciudad de Puno, a orillas del lago Titicaca (1 h 30 min en auto)

Tradicional comunidad que conserva sus costumbres y mantiene como principales actividades económicas la agricultura, ganadería, pesca y artesanía. Las familias del lugar ofrecen sus hogares para convivir con los interesados en el turismo vivencial. El lago es una importante vía de comunicación para acceder a la comunidad y para emprender el rumbo a otras islas como Taquile y Amantaní.

Isla Tikonata

A 76 km al noreste de la ciudad de Puno (1 h 45 min en auto y 20 min en embarcación a motor)

Con 3819 msnm, esta isla se ubica frente a la comunidad de Ccotos, en el distrito de Capachica. Goza de un clima templado, propicio para el cultivo de productos como papa, oca, habas, trigo, cebada y quinua. Llama la atención sus viviendas de forma circular construidas en adobe con techo de paja, a la usanza precolombina.

Complejo arqueológico de Cutimbo

Carretera Interoceánica Puno-Moquegua kilómetro 17, al sur de la ciudad de Puno hasta el desvío que conduce al complejo (20 min en auto).

Horario: M-D, 8:30-17:30. Ingreso con boleto

Las *chullpas* (torreones circulares o cuadrangulares de piedra levantados para albergar los restos funerarios de las principales autoridades) que se remontan a los años 1100-1532 conforman este antiguo cementerio que perteneció a los señoríos Lupaca y Colla. En la zona también hay pinturas rupestres cuya antigüedad se ha calculado en unos ocho mil.

Distrito de Chucuito

A 18 km al sur de Puno (20 min en auto)

Durante la Colonia se le conoció como la ciudad de las Cajas Reales por ser un centro de recolección de impuestos. De esa época datan los templos de Santo Domingo y Nuestra Señora de la Asunción. Sus orígenes prehispánicos se manifiestan en el sitio arqueológico Inca Uyo. Los interesados pueden visitar la piscigranja para conocer el proceso de desarrollo de la trucha.

Distrito de Platería

A 28 km al sur de la ciudad de Puno (25 min en auto)

Es conocido por sus playas, ubicadas en la zona de Charcas. El sector Titilaca destaca por su diversidad ecológica, que se puede apreciar en todo su esplendor desde un pequeño mirador natural.

Sitio arqueológico de Molloco

A 30 km al sur de la ciudad de Puno hasta el distrito de Acora (30 min en auto), luego 4 km hasta el sitio arqueológico (15 min en auto).

Horario: L-D, 8:00-16:30. Ingreso con boleto

Se encuentra en la comunidad del mismo nombre. Se trata de alrededor de diez *chullpas* que tuvieron fines funerarios en territorio Lupaca-Inca. También han sido halladas 20 tumbas subterráneas.

Península de Chucuito

Karina

A 62 km al sureste de la ciudad de Puno, a orillas del lago Titicaca (1 h 20 min en auto)

Destaca por sus hermosos paisajes compuestos por playas de arena blanca y campos de cultivo. Sus habitantes abren las puertas de sus hogares para que los visitantes puedan realizar turismo vivencial.

Luquina Chico

A 67 km al sureste de la ciudad de Puno, a orillas del lago Titicaca (1 h 30 min en auto)

Navegar por el Titicaca en bote a vela y practicar pesca artesanal son algunas de las actividades que ofrecen los miembros de esta comunidad que conserva sus costumbres. Desde sus miradores naturales podrás obtener una maravillosa vista de los alrededores.

Provincia de El Collao

Distrito de Ilave

A 54 km al sur de la ciudad de Puno (1 h en auto)

Desde el Bebedero del inca, una formación rocosa se extiende hasta el Willka Uta en el extremo sur. Este último es una gran piedra labrada con forma de puerta hasta donde llegan personas de todas partes para practicar rituales místicos y esotéricos.

Provincia de Chucuito

Distrito de Juli

A 79 km al sur de la ciudad de Puno (1 h 20 min en auto)

La pequeña Roma de América fue fundada el 2 de abril de 1565. Este fue el principal centro evangelizador de la zona y evidencia de ello son sus templos coloniales, como San Pedro Mártir, Santa Cruz, Nuestra Señora de la Asunción y San Juan de Letrán. Estos templos son finos representantes del llamado “barroco andino” o “barroco colonial” y albergan obras del reconocido pintor italiano Bernardo Bitti, así como obras de la escuela cusqueña. Los dos últimos han sido convertidos en museos.

Distrito de Pomata

A 105 km al sur de la ciudad de Puno (1 h 30 min en auto)

Su vista privilegiada del lago y de la península de Copacabana (Bolivia) hacen de este lugar el “balcón filosófico del Altiplano”. Entre sus principales atractivos están el templo Santiago Apóstol y las playas de arena blanca de Chatuma.



Provincia de Yunguyo

Archipiélago de Wiñaymarca

A 128 km al sur de la ciudad de Puno hasta la localidad de Yunguyo (2 h 30 min en auto), se continúa hasta el puerto Punta Hermosa (30 min en auto) y 18 km hasta la isla Anapia (1 h 30 min en embarcación a motor).

Conjunto de islas en el lago Wiñaymarca, habitadas por distintas comunidades tradicionales, que basan su economía en los productos que extraen de la fauna y la flora de la zona. Entre las costumbres destacan celebraciones como el *casarasiri* (matrimonio que se festeja durante tres días). La isla más grande es la de Yuspique, donde los miembros de la comunidad de Anapia crían vicuñas. Para apreciar la belleza de sus paisajes, nada mejor que una caminata o un paseo en velero o bote. La visita a esta isla es también una buena oportunidad para disfrutar de la gastronomía regional.

Provincia de Lampa

Distrito de Lampa

A 79 km al norte de la ciudad de Puno (1 h 30 min en auto)

Conocida como la Ciudad Rosada, alberga el templo de Santiago Apóstol, famoso por guardar una réplica de "La Piedad" de Miguel Ángel. En sus calles destacan las casonas adornadas con sillar labrado y piedras de la isla de Amantaní. En los alrededores hay bosques de queñua y puyas de Raimondi, así como un criadero de chinchillas.

Distrito de Pucará


A 104 km al norte de Puno (1 h 50 min en auto)

Hogar de hábiles alfareros que dan forma a los conocidos toritos de Pucará. En este distrito también se encuentra el Museo Lítico de Pukara, que muestra monolitos, estelas, esculturas de piedra y piezas de cerámica.

A 1 km del distrito de Pucará (5 min en auto) se encuentra el complejo arqueológico de Pukara, centro ceremonial construido en 1800 a. C. por la cultura Pukara, que tuvo vigencia hasta 380 d. C. Está conformado por dos sectores: el ceremonial, con nueve pirámides, y el urbano.





 Artesano de Pucará © Martín Pauca / PROMPERÚ

Provincia de San Antonio de Putina

Distrito de Putina

A 124 km al norte de la ciudad de Puno (2 h 15 min en auto)

Los principales atractivos de la ciudad son el parque Sirpiqaqa, voz quechua que significa 'serpiente de piedra' en alusión a las formas que produce la erosión, y los baños termales, a cuyas aguas los pobladores atribuyen propiedades curativas. Para apreciar vicuñas y alpacas el lugar indicado es Cala Cala, en las afueras de la ciudad. A 5 km de Putina crece un bosque de puyas de Raimondi.

Provincia de Azángaro

Templo de Tintiri

A 137 km al norte de la ciudad de Puno (2 h en auto) / 12 km al noreste de Azángaro (20 min en auto)

Templo barroco construido en el siglo XVII sobre la huaca Choquechambi, considerado una réplica de la catedral de París. Sus muros son de adobe, obtenido de la mezcla de arcilla, lana, paja y cabellos humanos.


Provincia de Melgar

Distrito de Ayaviri

A 137 km al norte de la ciudad de Puno (2 h 30 min en auto)

En Ayaviri son de visita obligada el templo San Francisco de Asís, de estilo barroco mestizo, y los baños termales de Pojpoquilla, por sus propiedades terapéuticas. Desde este lugar se puede realizar una excursión al cañón de Tinajani, un conjunto de piedras antropomorfas que se encuentra a 14 km (30 min en auto).



 Artesano de Pucará © Martín Pauca / PROMPERÚ

Provincia de Moho

Isla Suasi

A 157 km al noreste de la ciudad de Puno (3 h en auto y 30 min en bote)

Área de conservación privada que protege el ecosistema de sus 43 hectáreas. En sus suelos crecen hierbas aromáticas, gramíneas y pastos, de las que se alimentan las vicuñas y vizcachas. Además, la tierra es aprovechada para cultivar papa, oca, quinua y tarwi. Es un lugar excepcional para la observación de aves como choccas, cormoranes, patos, zambullidores, colibríes, caracaras e ibis.

Provincia de Carabaya

Carabaya

A 256 km al norte de la ciudad de Puno (4 h en auto)

Su *apu* (espíritu protector que habita en los cerros y nevados) tutelar es el nevado Allin Capac, donde se lleva a cabo el Allinqhapaq Raymi, celebración durante la cual los bailarines danzan al compás de instrumentos ancestrales. A 25 km está Corani, con sus paisajes de formaciones rocosas y pinturas rupestres. Destaca el bosque de piedras de Jaylluwa y la ciudad perdida de Pacunasa, conocida como ciudad Gótica.

Provincia de Sandia

Parque Nacional Bahuaja Sonene

A 350 km al noreste de la ciudad de Puno (10 h en auto). Acceso desde la ciudad de Juliaca hasta San Pedro de Putina Punco. Ingreso con boleto

Abarca territorio de las regiones de Puno y Madre de Dios, el parque protege una gran variedad de fauna y flora, entre las que destacan alrededor de 1200 especies de mariposas. Lo habitan las comunidades indígenas ese'eja y kotsimba.

Puno

Centro de la ciudad



- Zona urbana
- Vía férrea
- Puerto

- 1** Catedral
- 2** Casa del Corregidor
- 3** Museo Municipal Carlos Dreyer
- 4** Balcón del Conde de Lemos
- 5** Templo San Antonio de Padua
- 6** Museo de la Coca y Costumbres
- 7** Cerro Huajsapata
- 8** Mirador Kuntur Wasi
- 9** Santuario Virgen de la Candelaria
- 10** Teatro Municipal
- 11** Arco Deustua
- 12** Templo La Merced
- 13** Museo Naval

- IPERÚ
- Atención médica
- Policía
- Municipalidad
- Correo
- Migraciones





Información y Asistencia al Turista
Tourist Information and Assistance

Contáctenos:

24 horas



(+51)996953800

(+51)990101660



reservas@anandaviajes.com
gerencia@anandavidjes.com
reservasanandaviajes@gmail.com



<https://anandatrapelperu.com>



PERÚ

Ministerio
de Comercio Exterior
y Turismo

